



# Nützliche Reise- Apps

# Agenda

- Orientierung & Navigation: Google Maps
- Verkehr & Stauwarnungen: Waze
- Hotels & Reisen buchen: Booking.com



# Google- Maps

# Was ist Google Maps?

- Kostenloser Online-Kartendienst von Google
- Zeigt Straßenkarten, Satellitenbilder und Orte weltweit
- Hilft beim Finden von Adressen, Geschäften und Sehenswürdigkeiten
- Funktioniert auf Smartphone, Tablet und Computer

# Grundbedienung


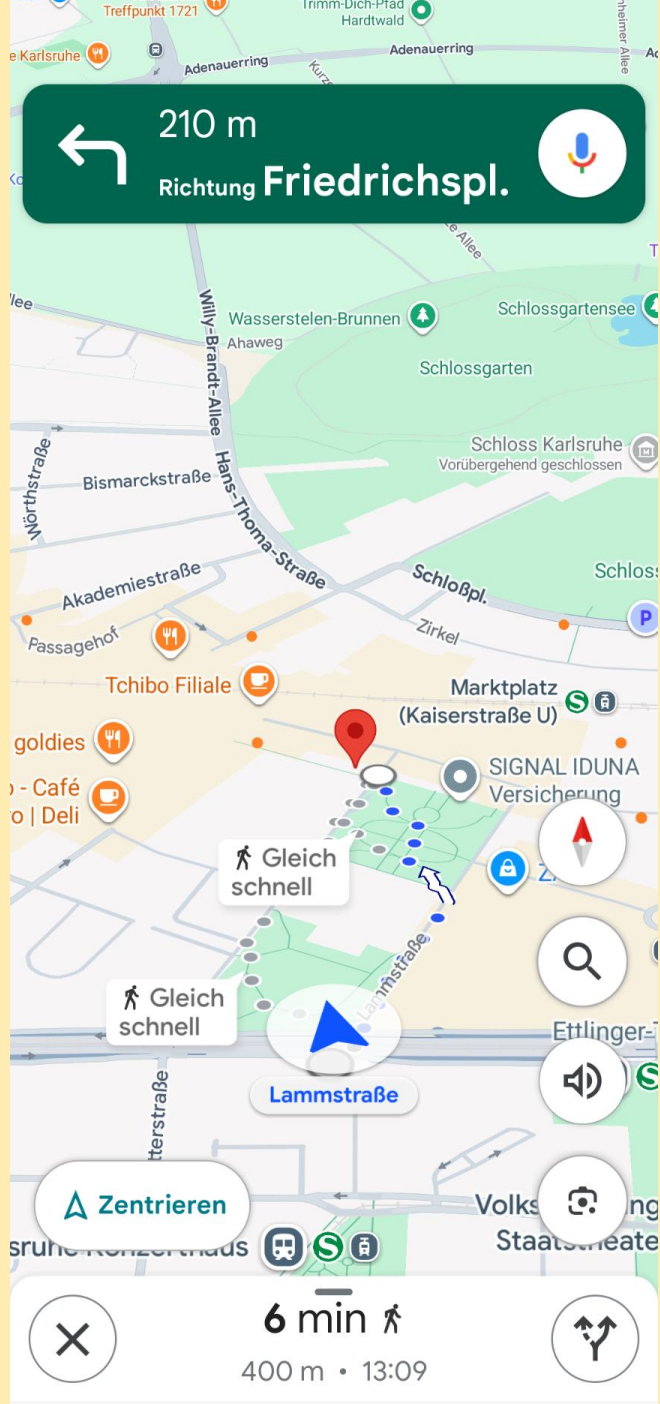
- **Zoomen:** Mit Plus/Minus oder mit zwei Fingern auseinander/zusammenziehen
- **Karte verschieben:** Mit gedrückter Maustaste oder Finger wischen
- **Adresse suchen:** Oben in die Suchleiste tippen (z. B. „Rathaus Karlsruhe“)
- **Ansichten wechseln:** Karte, Satellit, Gelände

# Orte finden

- Start und Ziel eingeben
- Verschiedene Verkehrsmittel: Auto, zu Fuß, Fahrrad, ÖPNV
- Zeigt Dauer, Entfernung und Alternativrouten
- Schritt-für-Schritt-Navigation möglich

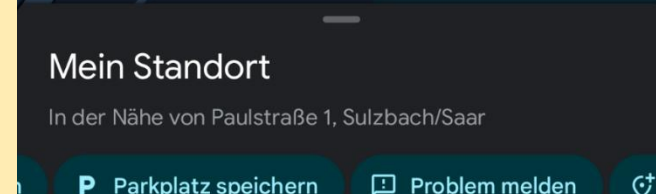
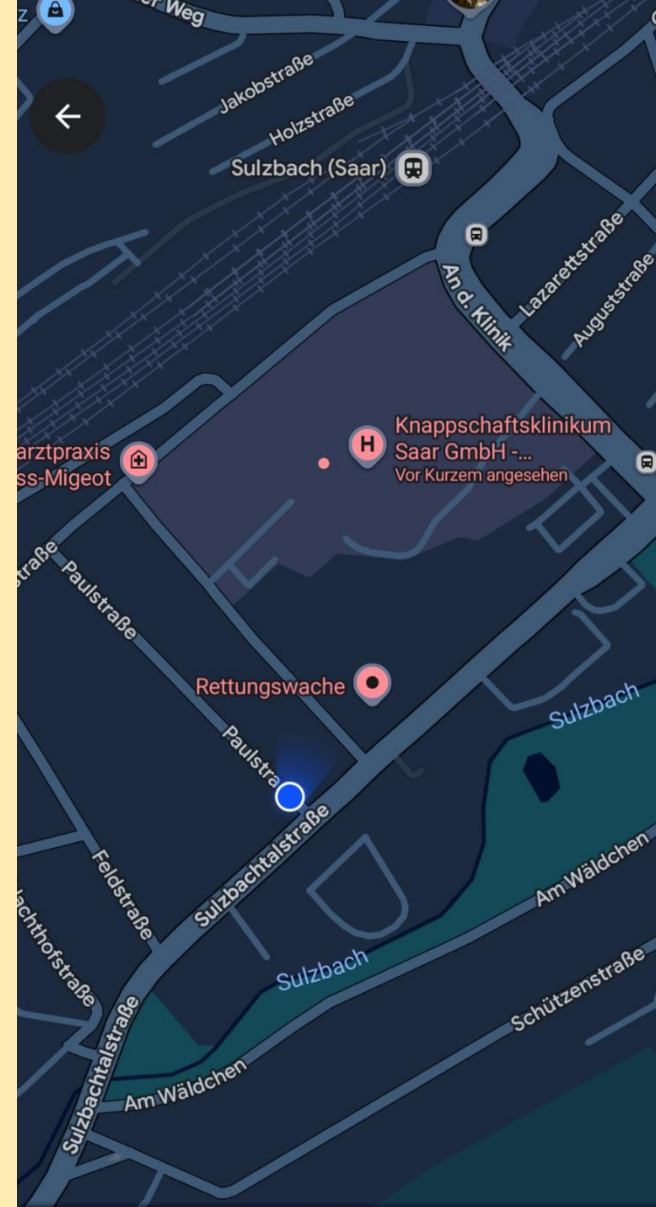
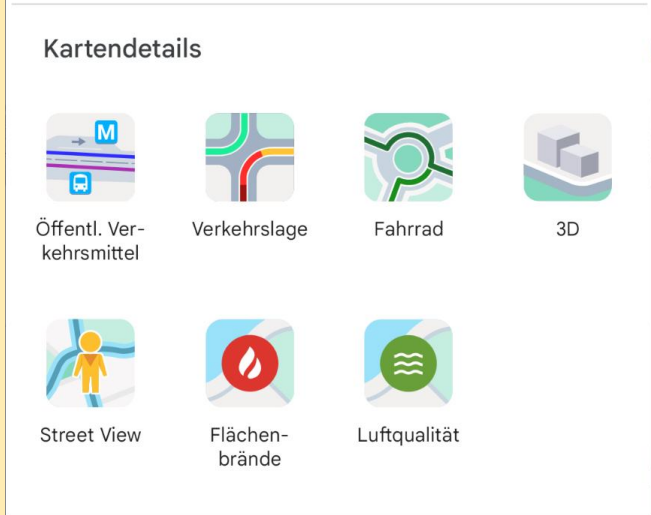

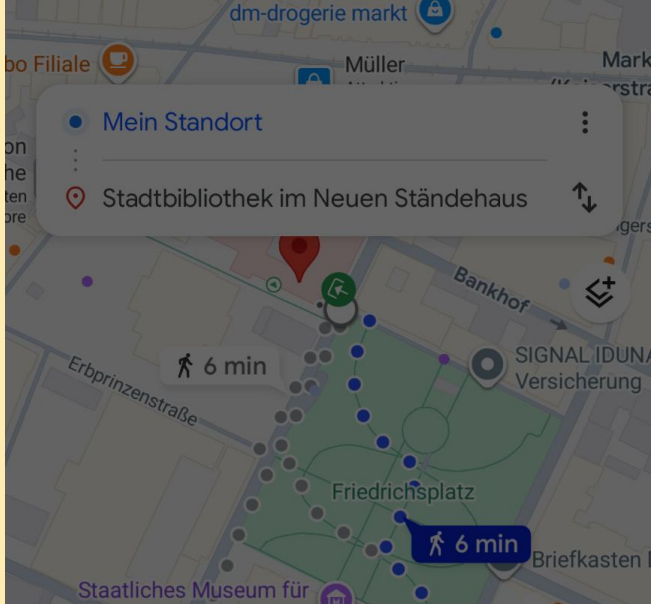
# Street View

- Virtuelle Straßenansicht
- Live-view- Symbol drücken
- Ermöglicht Rundumblick vor Ort durch die Kamera
- Hilfreich, um die richtige Richtung einzuschlagen



# Praktische Tipps

- Große Schrift am Smartphone aktivieren
- Favoriten speichern, um wiederkehrende Ziele schnell zu finden
- Parkplatz speichern
- Offline-Karten herunterladen für Reisen ohne Internet
- Bei Unsicherheit: langsam ausprobieren, nichts kann kaputtgehen





# Waze – Besonderheiten und Bedienung

# Was ist Waze?

- Kostenlose Navigations-App für Autofahrer
- Gehört zu Google, aber funktioniert anders als Google Maps
- Verkehrsinformationen stammen von der Gemeinschaft (anderen Fahrern)
- Besonders gut geeignet für aktuelle Stau- und Gefahrenwarnungen (und Blitzer)

# Warum ist Waze hilfreich?

- Sehr aktuelle Verkehrsdaten
- Meldungen zu Staus, Unfällen, Baustellen, Blitzern
- Automatische Umleitung, wenn es schneller geht
- Klare, gut verständliche Sprachnavigation

# Grundbedienung

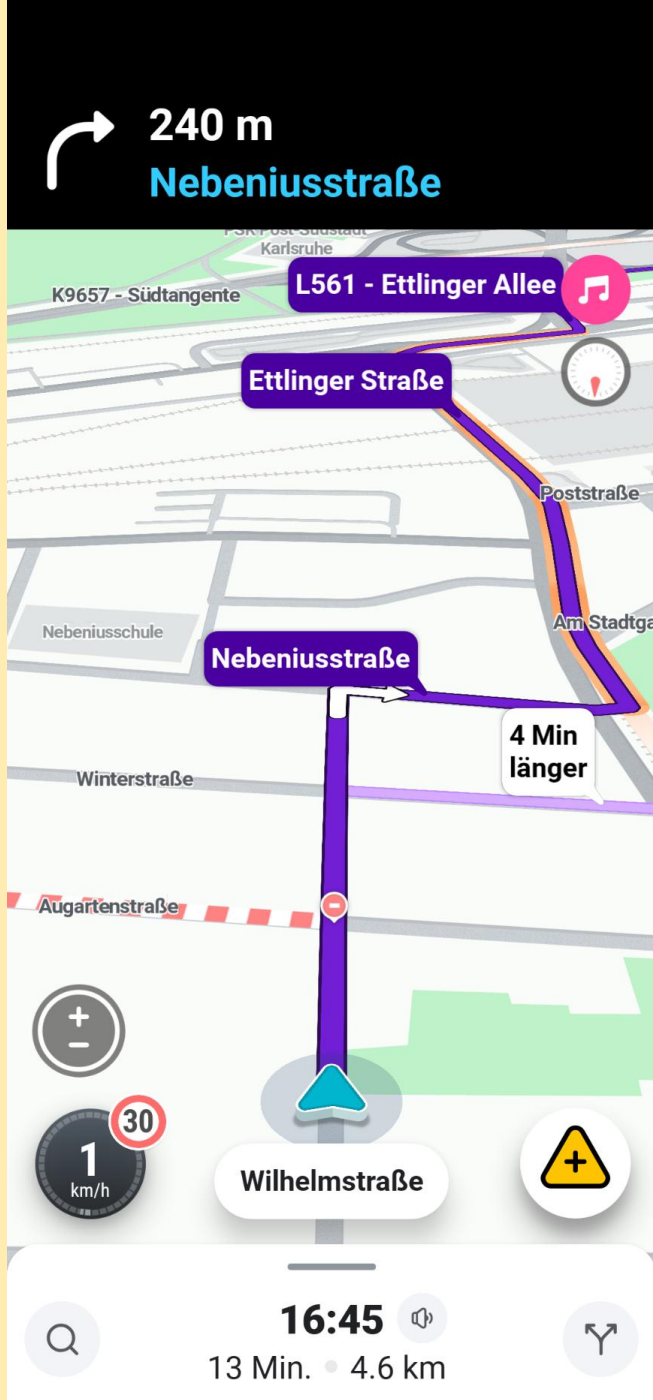
- App öffnen und Ziel eingeben
- Große, übersichtliche Kartenansicht
- Zoomen durch Auseinanderziehen/ Zusammenziehen
- Navigation starten – Waze führt Schritt für Schritt

# Live-Meldungen

- Nutzer melden:
  - Staus
  - Unfälle
  - Polizeikontrollen
  - Hindernisse auf der Straße
- Meldungen erscheinen sofort auf der Karte
- Sehr nützlich für sichere und stressfreie Fahrten

# Navigation im Detail

- Alternativrouten werden angezeigt
- Ankunftszeit wird laufend aktualisiert
- Tankstellen, Parkplätze und Rastplätze entlang der Strecke
- Möglichkeit, „Zuhause“ oder „Arbeit“ als Favoriten zu speichern



















## ← Vignetten und Umweltplaketten ×

Berechtigungen, die Du besitzt

-  AT: Vignette Austria 
-  Crit'Air 2 
-  DE Umweltplakette grün 
-  Vignette CH 

Lokale Berechtigungen

-  DE Umweltplakette gelb 
-  NL - Emissieklasse 0 
-  NL - Emissieklasse 0 - Bestelauto 
-  NL - Emissieklasse 1 
-  NL - Emissieklasse 1 - Bestelauto 
-  NL - Emissieklasse 2 
-  NL - Emissieklasse 2 - Bestelauto 
-  NL - Emissieklasse 3 

# Bedienung

- Große Symbole und klare Farben
- Einfache Menüführung
- Sprachsteuerung möglich
- Vor der Fahrt alles einstellen – während der Fahrt nicht bedienen

# Vergleich Google Maps - Waze

<b>Funktion</b>	<b>Google Maps</b>	<b>Waze</b>
<b>Kartenansicht</b>	Sehr detailliert	Einfach, klar
<b>Verkehr</b>	Gut	Extrem aktuell
<b>Meldungen</b>	Automatisch	Von Nutzern
<b>Ideal für</b>	Orientierung, Reisen	Autofahrten, Stauvermeidung
<b>Street View</b>	Ja	Nein

The logo consists of a solid blue square with the word "Booking" written in white, bold, sans-serif font in the center.

**Booking**

**Booking.com App**

# Was ist Booking.com?

- Eine App zum Suchen und Buchen von Hotels, Ferienwohnungen und Pensionen
- Weltweit verfügbar
- Viele Fotos, Bewertungen und Preisvergleiche
- Buchung ist meist kostenlos stornierbar

# Startseite & Grundbedienung

- Suchfeld: Ort eingeben (z. B. „Berlin“)
- Reisedaten auswählen: An- und Abreisedatum
- Anzahl der Personen einstellen
- „Suchen“ drücken – Liste der Unterkünfte erscheint

# Unterkunft auswählen

- Fotos ansehen (oft viele Bilder)
- Beschreibung lesen
- Ausstattung prüfen (z. B. Aufzug, Frühstück, WLAN)
- Bewertungen anderer Gäste ansehen

# Filter einstellen

- Preisgrenzen einstellen
- Entfernung zum Zentrum
- Haustiere
- Barrierefreiheit (z. B. Aufzug, ebenerdige Dusche)
- Frühstück inklusive
- Gute Bewertungen (z. B. „mind. 8 Punkte“)

# Buchung durchführen

- Zimmer auswählen
- Daten eingeben (Name, E-Mail)
- Zahlungsart wählen (oft auch „Bezahlen im Hotel“)
- Buchung bestätigen
- Bestätigung kommt per E-Mail und in der App

# Buchungen verwalten

- Unter „Reisen“ alle Buchungen einsehbar
- Adresse, Check-in-Zeiten, Telefonnummer des Hotels
- Stornieren oder ändern (wenn möglich)
- Karte zur Unterkunft anzeigen lassen

# Tipps

- Immer auf Stornierungsbedingungen achten
- Bewertungen lesen, besonders zu Sauberkeit und Lage
- Bei Unsicherheit lieber telefonisch im Hotel nachfragen
- Keine Angst: Eine Buchung kann nicht „aus Versehen“ passieren – mehrere Bestätigungsschritte

# Zusammenfassung

- Google Maps: Orientierung & Planung
- Waze: Stauwarnungen & Autofahrten
- Booking.com: Hotels & Reisen buchen
- Alle drei Apps sind leicht zu bedienen und sehr hilfreich im Alltag

Fragen???